

III/1329 Žirovnice, most ev.č.1329-1

- / Záborový elaborát

1. PRŮVODNÍ ZPRÁVA.....	1
2. VÝPIS DOTČENÝCH PARCEL	2
3. SITUACE DOTČENÝCH PARCEL.....	3
(M 1:500).....	3
4. SNÍMEK MAPY KATASTRU NEMOVITOSTÍ.....	4
5. INFORMACE O PARCELÁCH KN	5

1. PRŮVODNÍ ZPRÁVA

Název mostu: Most Žirovnice
Druh stavby: přestavba stávajícího mostu

Místo: silnice III/1329 v intravilánu města Žirovnice
Obec: Žirovnice
Katastrální území: Žirovnice (797154)

Kraj: Kraj Vysočina

Objednatel: Kraj Vysočina
Žižkova 57
587 33 Jihlava

zastoupený organizací:

Krajská správa a údržba silnic Vysočiny, příspěvková organizace
Kosovská 1122/16
586 01 Jihlava
IČ: 00090450

Správce silnice a mostu: Krajská správa a údržba silnic Vysočiny, příspěvková organizace
Kosovská 1122/16
586 01 Jihlava
IČ: 00090450

Zhotovitel projektové dokumentace: Ing. Jan Pracný, D-projekt, (IČ: 62087851)
Výholec 23,
624 00 Brno

Zodpovědný projektant: Ing. Jan Pracný, člen ČKAIT č. 1000218

Součástí zpracované projektové dokumentace (PD) jsou i podklady, které slouží jako informace o parcelách, vlastnících, uživatelích, ZPF, plochách záborů dotčených stavbou. Tabulky sestavené z těchto údajů a doplněné o grafické přílohy, jsou označovány jako „Záborový elaborát“, dále jen ZE. Výsledná skladba ZE, skladba tabulek a údajů v nich uvedených, je vyhotovena dle požadavků objednatele.

Zájmová plocha (obvod staveniště) leží v katastrálních územích Žirovnice, spadající pod Katastrální úřad pro Vysočinu, Katastrální pracoviště Pelhřimov.

Katastrální mapa je platným operátem pro katastrální území Žirovnice. Do katastrální mapy byl přenesen obvod staveniště a tím byla vytvořena Situace záborů (M 1:500). Plochy záborů jednotlivých parcel jsou vypsány ve Výpisu dotčených parcel.

U této stavby je navržen minimální trvalý zábor o výměře 410 m².

Při provádění stavby dojde k dočasnému záboru do 1 roku. Celková plocha tohoto dočasného záboru činí 951 m².

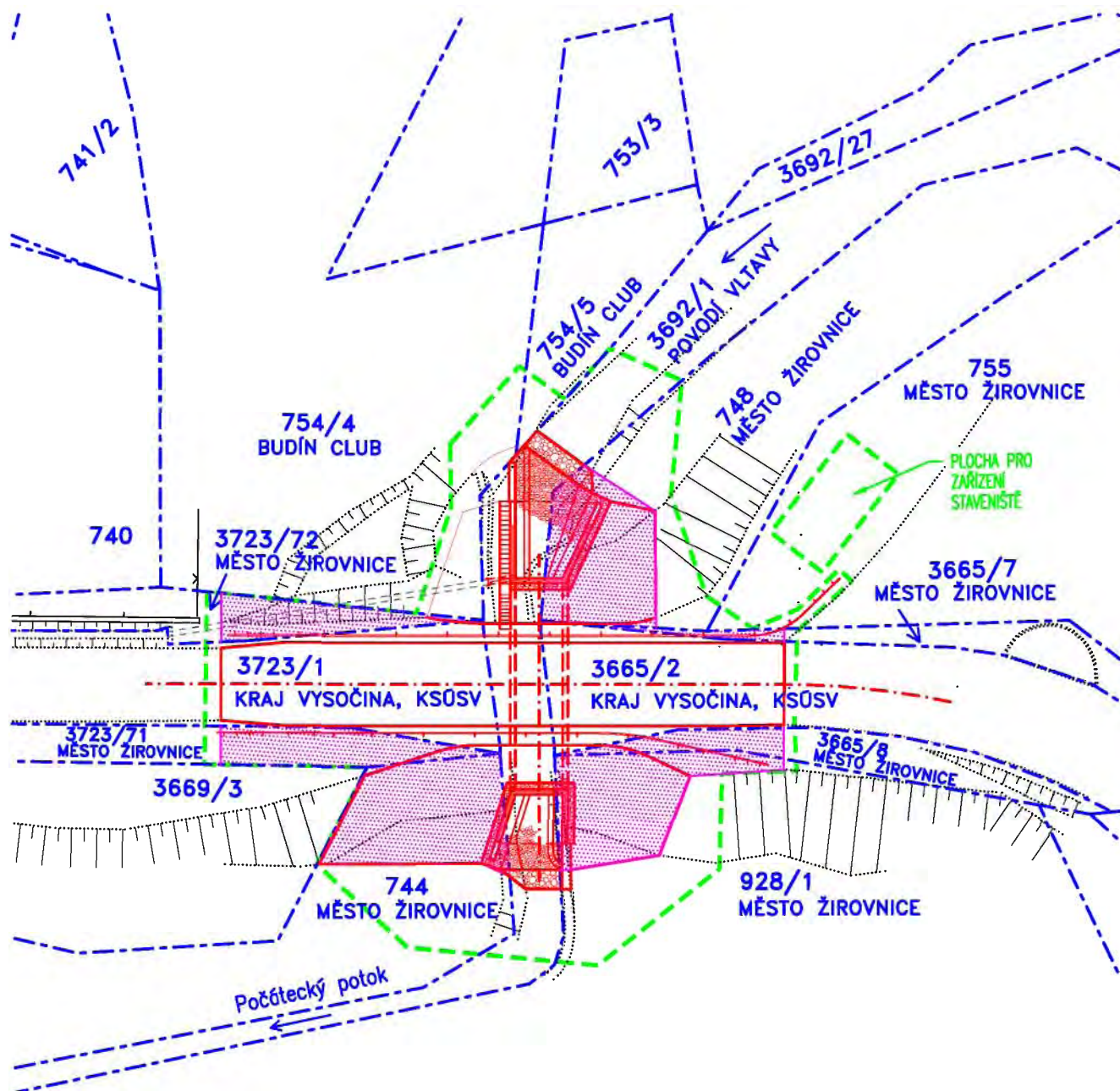
U těchto parcel dojde po dobu stavby pouze ke vstupu na pozemek za účelem zřízení provizorní obchozí komunikace a rekonstrukčních prací a následně budou plochy uvedeny do původního stavu.

Brno, listopad 2020


vypracoval: Ing. Libor Puklický, Ph.D.

Pol. čís.	Parcela KN čís.	List vlastnictví	Jméno a bydliště vlastníka nemovitosti	Využití pozemku	Druh pozemku	BPEJ	Výměra		Zábor dle KN[m²]						K předání (m²)	Poznámka		
									trvalý		dočasný do 1 roku							
1	2	3	4	5	6	7	8		9		10				11	12		
KATASTRÁLNÍ ÚZEMÍ: Žirovnice (797154)																		
1	3665/2	964	Kraj Vysočina Žižkova 1882/57 58601 Jihlava <i>hospodaření se svěřeným majetkem kraje:</i> Krajská správa a údržba silnic Vysočiny, příspěvková organizace Kosovská 1122/16, 58601 Jihlava	silnice	ostatní plocha			04	09					01	55			
2	3723/1	964		ostatní komunikace	ostatní plocha			57	04					01	77		věcné břemeno	
3	3692/1	1271	Vlastnické právo: Česká republika Povodí Vltavy, s.p. Holečkova 3178/8, Smíchov, 15000 Praha 5	koryto vodního toku přirozené nebo upravené	vodní plocha			31	22					02	31			
4	744	10001	Město Žirovnice Cholunská 665 39468 Žirovnice	sportoviště a rekreační plocha	ostatní plocha			24	18		01	04			76			
5	748				lesní pozemek			05	93			92			69		pozemek určený k plnění funkce lesa	
6	928/1			sportoviště a rekreační plocha	ostatní plocha		02	03	33			93			88			
7	3665/7				silnice	ostatní plocha			01	06			08			63		
8	3665/8				silnice	ostatní plocha				91			24			03		

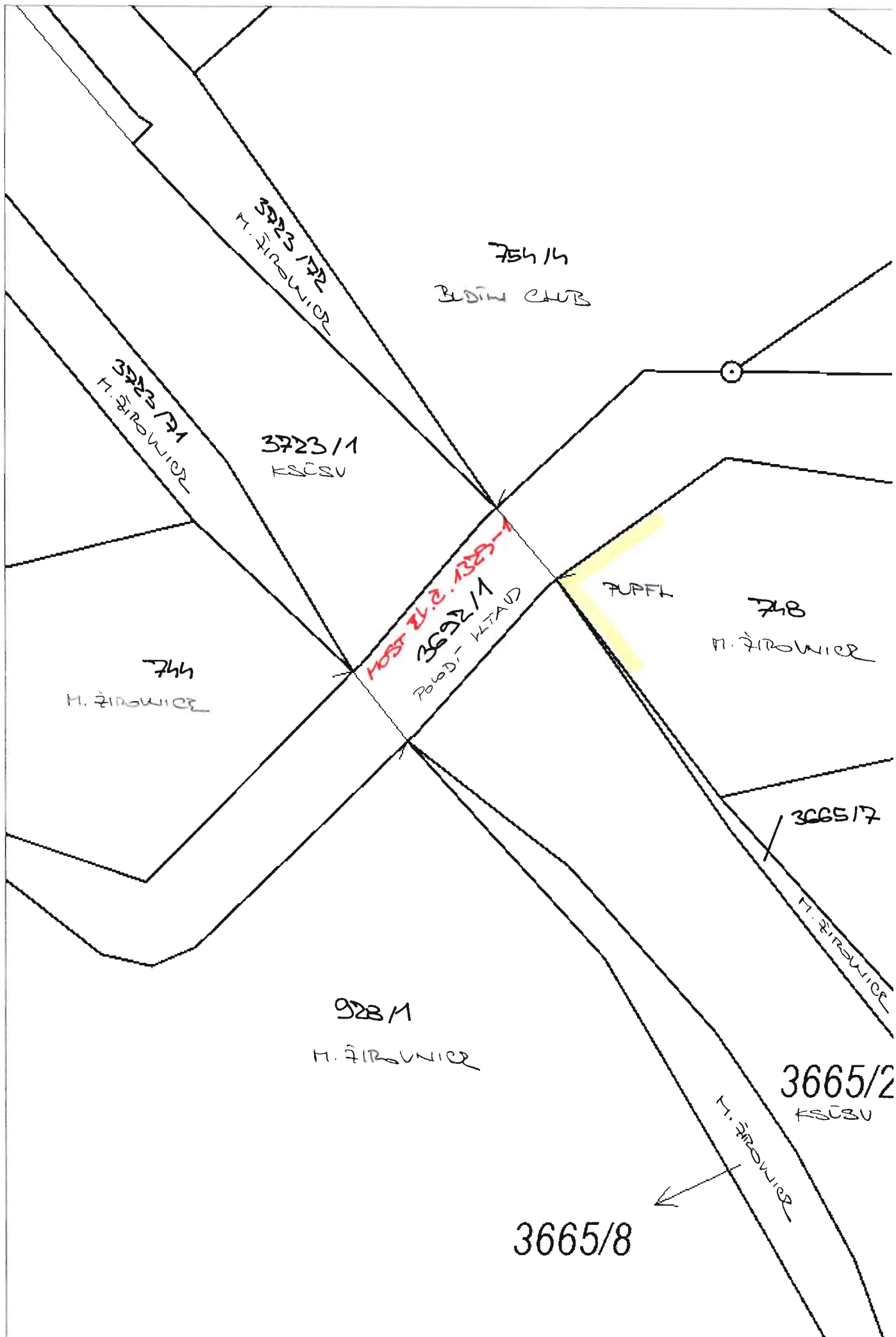
9	3723/71	10001	Město Žirovnice Cholunská 665 39468 Žirovnice	ostatní komunikace	ostatní plocha			10	28			50			04		
10	3723/72			ostatní komunikace	ostatní plocha			12	56			39			05		věcné břemeno
11	754/4	1564	BUDÍN CLUB s.r.o., Nad výmolem 178 39468 Žirovnice	sportoviště a rekreační plocha	ostatní plocha			90	57						69		zástavní právo smluvní
12	754/5			sportoviště a rekreační plocha	ostatní plocha			01	41						11		zástavní právo smluvní
												04	10		09	51	



LEGENDA ČAR A ŠRAF:

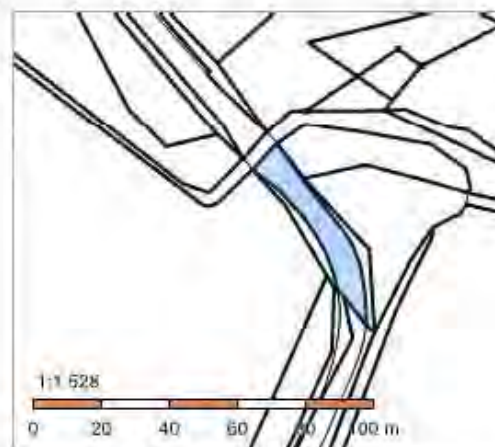
-----	HRANICE PARCEL KATASTRU NEMOVITOSTÍ
3723/1	ČÍSLO PARCELY KATASTRU NEMOVITOSTÍ
- - - - -	HRANICE DOČASNÉHO ZÁBORU
=====	HRANICE TRVALÉHO ZÁBORU
	PLOCHA TRVALÉHO ZÁBORU

SITUACE ZÁBORŮ 1:500



Informace o pozemku

Parcelní číslo:	3665/2
Obec:	Žirovnice 15492311
Katastrální území:	Žirovnice 17971541
Číslo LV:	964
Výměra [m ²]:	409
Typ parcely:	Parcela katastru nemovitostí
Mapový list:	
Určení výměry:	Graficky nebo v digitalizované mapě
Způsob využití:	silnice
Druh pozemku:	ostatní plocha



Vlastník, Jiní oprávnění

Vlastnické právo

Kraj Vysočina, Žižkova 1882/57, 58601 Jihlava

Hospodaření se svěřeným majetkem kraje

Krajská správa a údržba silnic Vysočiny, příspěvková organizace, Kosovská 1122/16, 58601 Jihlava

Podíl

Podíl

Způsob ochrany nemovitostí

Nejsou evidovány žádné způsoby ochrany.

Seznam BPEJ

Parcela nemá evidované BPEJ.

Omezení vlastnického práva

Nejsou evidována žádná omezení.

Jiné zápisy

Nejsou evidovány žádné jiné zápisy.

Účtená, v rámci kterých byl k nemovitosti zapsán cenový údaj

Nemovitost je v územním obvodu, kde státní správu katastru nemovitostí ČR vykonává [Katastrální úřad pro Vysočinu, Katastrální pracoviště Pelhřimov](#).

Zobrazené údaje mají informativní charakter. Platnost k 13.11.2020 10:00:00.

Informace o pozemku

Parcelní číslo:	3723/1
Obec:	Žirovnice 15492311
Katastrální území:	Žirovnice 17971541
Číslo LV:	964
Výměra (m ²):	5704
Typ parcely:	Parcela katastru nemovitostí
Mapový list:	
Určení výměry:	Graficky nebo v digitalizované mapě
Způsob využití:	ostatní komunikace
Druh pozemku:	ostatní plocha



Vlastník, Jiní oprávnění

Vlastnické právo

Podíl

Kraj Vysočina, Žižkova 1882/57, 58601 Jihlava

Hospodaření se svěřeným majetkem kraje

Podíl

Krajská správa a údržba silnic Vysočiny, příspěvková organizace, Kosovská 1122/16, 58601 Jihlava

Způsob ochrany nemovitostí

Název

chráněná značka geodetického bodu

Seznam BPEJ

Parcela nemá evidované BPEJ.

Omezení vlastnického práva

Typ

Věcné břemeno užívání

Jiné zápisy

Nejsou evidovány žádné jiné zápisy.

Řízení, v rámci kterých byl k nemovitosti zapsán cenový údaj

Nemovitost je v územním obvodu, kde státní správu katastru nemovitostí ČR vykonává [Katastrální úřad pro Vysočinu, Katastrální pracoviště Pelhřimov](#)

Zobrazené údaje mají informativní charakter. Platnost k 13.11.2020 10:00:00.

© 2004 - 2020 [Český úřad zeměměřičský a katastrální](#)

Verze aplikace 5.6.6 build 0

Informace o pozemku

Parcelní číslo:	3692/1
Obec:	Žirovnice [549231]
Katastrální území:	Žirovnice [797154]
Číslo LV:	1271
Výměra [m ²]:	3122
Typ parcely:	Parcela katastru nemovitostí
Mapový list:	
Určení výměry:	Graficky nebo v digitalizované mapě
Způsob využití:	koryto vodního toku přirozené nebo upravené
Druh pozemku:	vodní plocha



Vlastník, Jiní oprávnění

Vlastnické právo	Podíl
Česká republika	
Právo hospodařit s majetkem státu	Podíl
Povodí Vltavy, státní podnik, Holečkova 3178/8, Smíchov, 15000 Praha 5	

Způsob ochrany nemovitostí

Nejsou evidovány žádné způsoby ochrany.

Seznam BPEJ

Parcela nemá evidované BPEJ.

Omezení vlastnického práva

Nejsou evidována žádná omezení.

Jiné zápisy

Nejsou evidovány žádné jiné zápisy.

Území, v rámci kterých byl k nemovitosti zapsán cenový údaj

Nemovitost je v územním obvodu, kde státní správu katastru nemovitostí ČR vykonává [Katastrální úřad pro Vysočinu, Katastrální pracoviště Pelhřimov](#).

Zobrazené údaje mají informativní charakter. Platnost k 13.11.2020 10:00:00.

Informace o pozemku

Parcelní číslo:	744
Obec:	Žirovnice [549231]
Katastrální území:	Žirovnice [797154]
Číslo LV:	10001
Výměra [m ²]:	2418
Typ parcely:	Parcela katastru nemovitostí
Mapový list:	
Určení výměry:	Ze souřadnic v S-JTSK
Způsob využití:	sportoviště a rekreační plocha
Druh pozemku:	ostatní plocha



Vlastník, Jiní oprávnění

Vlastnické právo

Podíl

Město Žirovnice, Cholunská 665, 39468 Žirovnice

Způsob ochrany nemovitosti

Nejsou evidovány žádné způsoby ochrany.

Seznam BPEJ

Parcela nemá evidované BPEJ.

Omezení vlastnického práva

Nejsou evidována žádná omezení.

Jiné zápisy

Nejsou evidovány žádné jiné zápisy.

Různé, v rámci kterých byl k nemovitosti zapsán cenový údaj

Nemovitost je v územním obvodu, kde státní správu katastru nemovitostí ČR vykonává [Katastrální úřad pro Vysočinu, Katastrální pracoviště Pelhřimov](#).

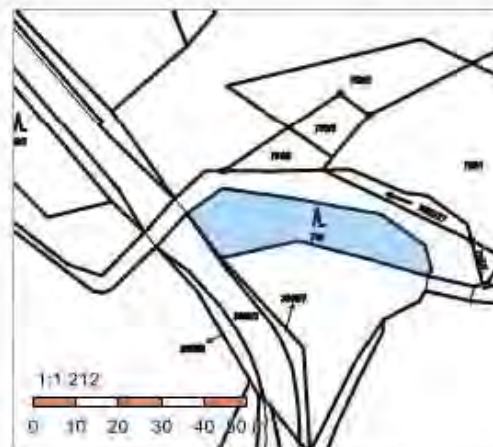
Zobrazené údaje mají informativní charakter. Platnost k 13.11.2020 10:00:00.

© 2004 - 2020 [Český úřad zeměměřičský a katastrální](#)

Verze aplikace 5.6.6 build 0

Informace o pozemku

Parcelní číslo:	748
Obec:	Žirovnice (549231)
Katastrální území:	Žirovnice (797154)
Číslo LV:	10001
Výměra (m ²):	593
Typ parcely:	Parcela katastru nemovitostí
Mapový list:	
Určení výměry:	Ze souřadnic v S-JTSK
Druh pozemku:	lesní pozemek



Vlastník, jiní oprávnění

Vlastnické právo

Podíl

Město Žirovnice, Cholunská 665, 39468 Žirovnice

Způsob ochrany nemovitosti

Mázev

pozemek určený k plnění funkcí lesa

Seznam BPEJ

Parcela nemá evidované BPEJ.

Omezení vlastnického práva

Nejsou evidována žádná omezení.

Jiné zápisy

Nejsou evidovány žádné jiné zápisy.

Řízení v rámci kterých byl k nemovitosti zapsán cenový úkol

Nemovitost je v územním obvodu, kde státní správu katastru nemovitostí ČR vykonává [Katastrální úřad pro Vysočinu, Katastrální pracoviště Pelhřimov](#).

Zobrazené údaje mají informativní charakter. Platnost k 13.11.2020 10:00:00.

© 2004 - 2020 [Český úřad zeměměřičský a katastrální](#)

Verze aplikace 5.6.6 build 0

Informace o pozemku

Parcelní číslo:	928/1e
Obec:	Žirovnice [549231]e
Katastrální území:	Žirovnice [797154]
Číslo LV:	10001
Výměra [m ²]:	20333
Typ parcely:	Parcela katastru nemovitostí
Mapový list:	
Určení výměry:	Ze souřadnic v S-JTSK
Způsob využití:	sportoviště a rekreační plocha
Druh pozemku:	ostatní plocha



Vlastník, Jiní oprávnění

Vlastnické právo

Podíl

Město Žirovnice, Cholunská 665, 39468 Žirovnice

Způsob ochrany nemovitosti

Nejsou evidovány žádné způsoby ochrany.

Seznam BPEJ

Parcela nemá evidované BPEJ.

Omezení vlastnického práva

Nejsou evidována žádná omezení.

Jiné zápisy

Nejsou evidovány žádné jiné zápisy.

Řízení, v rámci kterých byl k nemovitosti zapsán cenový údaj

Nemovitost je v územním obvodu, kde státní správu katastru nemovitostí ČR vykonává [Katastrální úřad pro Vysočinu, Katastrální pracoviště Pelhřimov](#).

Zobrazené údaje mají informativní charakter. Platnost k 13.11.2020 10:00:00.

© 2004 - 2020 [Český úřad zeměměřičský a katastrální](#)

Verze aplikace 5.6.6 build 0

Informace o pozemku

Parcelní číslo:	3565/7
Obec:	Žirovnice (549231)
Katastrální území:	Žirovnice (797154)
Číslo LV:	10001
Výměra (m ²):	105
Typ parcely:	Parcela katastru nemovitostí
Mapový list:	
Určení výměry:	Ze souřadnic v S-JTSK
Způsob využití:	silnice
Druh pozemku:	ostatní plocha



Vlastník, Jiní oprávnění

Vlastnické právo

Podíl

Město Žirovnice, Cholunská 665, 39468 Žirovnice

Způsob ochrany nemovitosti

Nejsou evidovány žádné způsoby ochrany.

Seznam BPEJ

Parcela nemá evidované BPEJ.

Omezení vlastnického práva

Nejsou evidována žádná omezení.

Jiné zápisy

Nejsou evidovány žádné jiné zápisy.

Různé, v rámci kterých byli k nemovitosti zapáán cenový údaj

Nemovitost je v územním obvodu, kde státní správu katastru nemovitostí ČR vykonává [Katastrální úřad pro Vysočinu, Katastrální pracoviště Pelhřimov](#).

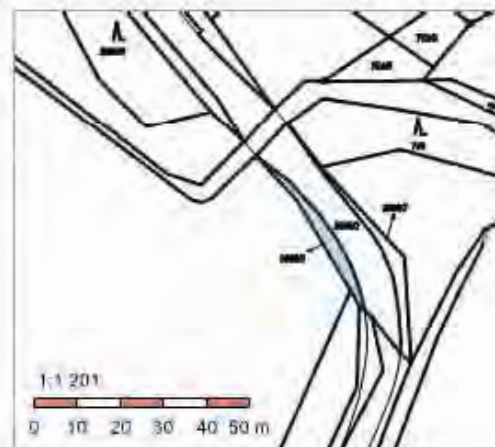
Zobrazené údaje mají informativní charakter. Platnost k 13.11.2020 10:00:00.

© 2004 - 2020 [Český úřad zeměměřičský a katastrální](#)

Verze aplikace 5.6.6 build 0

Informace o pozemku

Parcelní číslo:	3665/8
Obec:	Žirovnice 15492311
Katastrální území:	Žirovnice 17971541
Číslo LV:	10001
Výměra [m ²]:	91
Typ parcely:	Parcela katastru nemovitostí
Mapový list:	
Určení výměry:	Graficky nebo v digitalizované mapě
Způsob využití:	silnice
Druh pozemku:	ostatní plocha



Vlastník, Jiní oprávnění

Vlastnické právo

Podíl

Město Žirovnice, Cholunská 665, 39468 Žirovnice

Způsob ochrany nemovitosti

Nejsou evidovány žádné způsoby ochrany.

Seznam BPEJ

Parcela nemá evidované BPEJ.

Omezení vlastnického práva

Nejsou evidována žádná omezení.

Jiné zápisy

Nejsou evidovány žádné jiné zápisy.

Řízené, v rámci kterých byl k nemovitosti zapsán cenový údaj

Nemovitost je v územním obvodu, kde státní správu katastru nemovitostí ČR vykonává [Katastrální úřad pro Vysočinu, Katastrální pracoviště Pelhřimov](#).

Zobrazené údaje mají informativní charakter. Platnost k 13.11.2020 10:00:00.

© 2004 - 2020 [Český úřad zeměměřičský a katastrální](#)

Verze aplikace 5.6.6 build 0

Informace o pozemku

Parcelní číslo:	3723/71
Obec:	Žirovnice [549231]
Katastrální území:	Žirovnice [797154]
Číslo LV:	10001
Výměra [m ²]:	1028
Typ parcely:	Parcela katastru nemovitostí
Mapový list:	
Určení výměry:	Ze souřadnic v S-JTSK
Způsob využití:	ostatní komunikace
Druh pozemku:	ostatní plocha



Vlastník, Jiní oprávnění

Vlastnické právo

Podíl

Město Žirovnice, Cholunská 665, 39468 Žirovnice

Způsob ochrany nemovitosti

Nejsou evidovány žádné způsoby ochrany.

Seznam BPEJ

Parcela nemá evidované BPEJ.

Omezení vlastnického práva

Nejsou evidována žádná omezení.

Jiné zápisy

Nejsou evidovány žádné jiné zápisy.

Řízení, v rámci kterých byl k nemovitosti zapsán cenový údaj

Nemovitost je v územním obvodu, kde státní správu katastru nemovitostí ČR vykonává [Katastrální úřad pro Vysočinu, Katastrální pracoviště Pelhřimov](#).

Zobrazené údaje mají informativní charakter. Platnost k 13.11.2020 10:00:00.

© 2004 - 2020 [Český úřad zeměměřičský a katastrální](#)

Verze aplikace 5.6.6 build 0

Informace o pozemku

Parcelní číslo:	3723/122
Obec:	Žirovnice [5492311]
Katastrální území:	Žirovnice [797154]
Číslo LV:	10001
Výměra [m ²]:	1256
Typ parcely:	Parcela katastru nemovitostí
Mapový list:	
Určení výměry:	Graficky nebo v digitalizované mapě
Způsob využití:	ostatní komunikace
Druh pozemku:	ostatní plocha



Vlastník, Jiní oprávnění

Vlastnické právo

Podíl

Město Žirovnice, Cholunská 665, 39468 Žirovnice

Způsob ochrany nemovitosti

Nesou evidovány žádné způsoby ochrany.

Seznam BPEJ

Parcela nemá evidované BPEJ.

Omezení vlastnického práva

Typ

Věčné břemeno užívání

Jiné zápisy

Nesou evidovány žádné jiné zápisy.

Řízení, v němž kterých byl k nemovitosti zapsán cenový údaj

Nemovitost je v územním obvodu, kde státní správu katastru nemovitostí ČR vykonává [Katastrální úřad pro Vysočinu, Katastrální pracoviště Pelhřimov](#).

Zobrazené údaje mají informativní charakter. Platnost k 13.11.2020 10:00:00.

© 2004 - 2020 [Český úřad zeměměřičský a katastrální](#)

Verze aplikace 5.6.6 build 0

Informace o pozemku

Parcelní číslo:	754/42
Obec:	Žirovnice [549231]
Katastrální území:	Žirovnice [797154]
Číslo LV:	1564
Výměra [m ²]:	9057
Typ parcely:	Parcela katastru nemovitostí
Mapový list:	
Určení výměry:	Ze souřadnic v S-JTSK
Způsob využití:	sportoviště a rekreační plocha
Druh pozemku:	ostatní plocha



Vlastník, Jiní oprávnění

Vlastnické právo

Podíl

BUDÍN CLUB s.r.o., Nad Výmolem 178, 39468 Žirovnice

Způsob ochrany nemovitosti

Nejsou evidovány žádné způsoby ochrany.

Seznam BPEJ

Parcela nemá evidované BPEJ.

Omezení vlastnického práva

Typ

Zástavní právo smluvní

Jiné zápisy

Nejsou evidovány žádné jiné zápisy.

(Záznamy, v rámci kterých byl k nemovitosti zapsán cenový údaj)

Nemovitost je v územním obvodu, kde státní správu katastru nemovitostí ČR vykonává [Katastrální úřad pro Vysočinu, Katastrální pracoviště Pelhřimov](#).

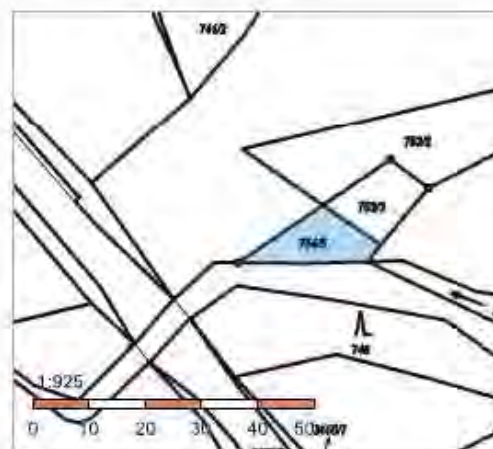
Zobrazené údaje mají informativní charakter. Platnost k 13.11.2020 10:00:00.

© 2004 - 2020 [Český úřad zeměměřičský a katastrální](#)

Verze aplikace 5.6.6 build 0

Informace o pozemku

Parcelní číslo:	754/52
Obec:	Žirovnice [549231]
Katastrální území:	Žirovnice [797154]
Číslo LV:	1564
Výměra [m ²]:	141
Typ parcely:	Parcela katastru nemovitostí
Mapový list:	
Určení výměry:	Ze souřadnic v S-JTSK
Způsob využití:	sportoviště a rekreační plocha
Druh pozemku:	ostatní plocha



Vlastník, Jiní oprávnění

Vlastnické právo

Ped[1]

BUDÍN CLUB s.r.o., Nad Výmolem 178, 39468 Žirovnice

Způsob ochrany nemovitosti

Nejsou evidovány žádné způsoby ochrany.

Seznam BPEJ

Parcela nemá evidované BPEJ.

Omezení vlastnického práva

Typ

Zástavní právo smluvní

Jiné zápisy

Nejsou evidovány žádné jiné zápisy.

(Záznam, v němž kterýkoli byl k nemovitosti zapsán cenový údaj)

Nemovitost je v územním obvodu, kde státní správu katastru nemovitostí ČR vykonává [Katastrální úřad pro Vysočinu, Katastrální pracoviště Pelhřimov](#).

Zobrazené údaje mají informativní charakter. Platnost k 09.11.2020 08:00:00.